

School Track

راحة بالك من أمان أولادك...

School Track

راحة بالك من أمان أولادك...

أكثر ما يهتم الأهل هو السعي دائماً للحفاظ على سلامة أولادهم ما يستدعي من إدارة المدرسة أو الأهل إيجاد عن الحل الأمثل لضمان ذلك.

قامت شركة جيوماتكس بتطوير نظام School Track لتحسين معايير السلامة للطلاب أثناء الذهاب من وإلى المدرسة وبالتالي تأمين راحة البال للأهل ولإدارة المدرسة في نفس الوقت.

إن نظام School Track يعتمد بشكل أساسي على توفير القدرة على مراقبة مسار الباصات بشكل مباشر من قبل الإدارة والأهل، والتقليل من فترة إنتظار أولياء الأمور.

يتم الإستفادة من نظام School Track عبر استخدام البوابة الإلكترونية التفاعلية التي توفر العديد من الوظائف الخاصة بإدارة المدرسة، كتعريف المناطق المحظورة، تحليل مسار الرحلات، تقدير إستهلاك الوقود، استخراج التقارير، والتي تساعد على تطوير خطة النقل وتخفيض التكاليف وتحسين خدمة الطلاب.

أما بالنسبة للأهل فتتم الإستفادة من النظام عبر إستخدام التطبيق الخاص بالهواتف الذكية، الذي يمكنهم من توقع وقت وصول الباص إلى المنزل عبر إستلام التنبيهات الفورية.



الوظائف المشتركة



الكاميرا (إختيارية)

لا داعي للقلق عما يدور داخل الباص أثناء الرحلة. يمكن للمستخدم من خلال هذه الخدمة الحصول على لقطات بشكل دوري أو عندما تستدعي الحاجة.



التتبع المباشر

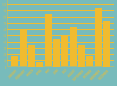
إمكانية تتبع مسار الحافلة المدرسية بشكل مباشر على الخريطة.

الوظائف الخاصة بإدارة المدرسة



إعادة رسم المسارات

لا خوف من فقدان البيانات. بحيث يمكن للإدارة إعادة عرض ومعاينة المسارات التي سلكها الباص في وقت سابق.



التقارير

يمكن للإدارة إستخراج العديد من التقارير الشاملة أو الخاصة بكل باص، والتي تشمل العديد من البيانات كالموقع، السرعة، المسافة المقطوعة وأماكن التوقف بالإضافة إلى التجاوزات في حال حدوثها.



مخالفة السرعات القصوى

عند تجاوز الباص للسرعات المحددة، يتم إرسال التنبيهات لإخطار الإدارة بوقت ومكان المخالفة.



مراقبة الإلتزام بالمسارات

في حال تجاوز الباص للمسار المحدد له مسبقاً، يتم إرسال التنبيهات للإدارة. وذلك حفاظاً على سلامة الطلاب، وتجنباً لهدر الوقت أو الوقود.



منصة تحكم تفاعلية

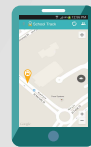
يمكن من خلال هذه المنصة التحكم بكافة الوظائف الموجودة في النظام بشكل ديناميكي ومرن، مثل :
- إدارة المستخدمين: يمكن للإدارة وبكل سهولة إضافة، تعديل وحذف المستخدمين من دون الحاجة إلى أي مساعدة إضافية.
- تحديد دوامات النقل وتوزيع الطلاب على الباصات.
- تحديد المناطق الجغرافية المحظورة، والتي يتم التنبيه بها في حال تجاوزها.
- إخطار الأهل برسائل معينة في حالات الطوارئ.

الوظائف الخاصة بالأهل



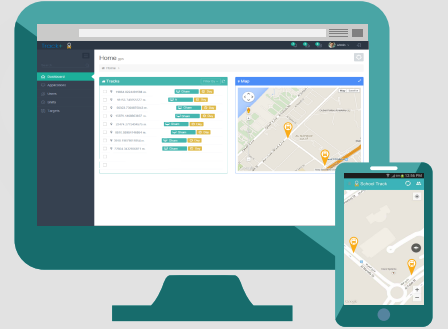
التنبيهات

لا مزيد من فترات الإنتظار. سواءً في الطقس البارد أو الحار. فبالإستفادة من نظام التنبيهات، أصبح بإمكان الأهل توقع وقت وصول الباص إلى المنزل، وذلك عن طريق تطبيق الهاتف المحمول، الرسائل النصية أو البريد الإلكتروني.



التطبيق الخاص بالهواتف الذكية

عبر تحميل هذا التطبيق على الهاتف الذكي، يمكن للأهل معرفة العديد من بيانات الباص الخاص بأبنائهم من أهمها التتبع المباشر لموقع الباص، بالإضافة إلى تلقي التنبيهات والإشعارات.



يمكن للمستخدم، ومن خلال الإتصال بشبكة الأنترنت، الولوج إلى الواجهة التفاعلية الخاصة بالنظام، عبر استخدام إسم وكلمة المرور الخاصة به، وذلك دون الحاجة لتثبيت أي برنامج إضافي، في أي وقت ومن أي مكان. كما يمكن له أيضاً تحميل التطبيق المتوافق مع الهاتف الذكي الخاص به، والإستفادة من الخدمات المتوفرة من خلاله.

لماذا الإنتظار؟

إنضم الآن إلى قائمة المستفيدين من هذا النظام،
وقم بتحسين خدمات النقل مع إمكانية خفض
التكاليف وتحقيق الأرباح.



نبذة عن الشركة

تعمل شركة جيوماتكس في مجال تطوير الحلول الخاصة بتكنولوجيا المعلومات والأنظمة الجغرافية بالإضافة إلى إنتاج الخرائط الرقمية بمختلف أنواعها. تتركز الحلول بشكل أساسي على التطبيقات الجيومكانية، مراقبة الأساطيل، السلامة العامة، تحليل ومعالجة الصور الصناعية وإنتاج الخرائط. وتوفر الشركة هذه الخدمات للعديد من القطاعات الحكومية والخاصة. تسعى الشركة إلى تلبية عملائها إلى أقصى درجة، عبر العمل على تخصيص الحلول بما يتلاءم مع احتياجاتهم المحددة وبما يؤدي إلى تسهيل وتحسين آليات العمل المتبعة لديهم.

+ 961 1 844 712
+ 961 76 097 015



info@geomatix.me
www.geomatix.me

